


En aplicación de la ley 39/2015 del 1 de Octubre, este documento es una copia auténtica del documento electrónico con la Referencia: 2238691 SFBAK-MIL6F-BIMQT 377EE1C8187C802C7342A95B90D90E90975C3E3 Ha sido FIRMADO electrónicamente. Puede comprobar su validez en la Sede Electrónica del Ayuntamiento de El Puerto de Santa María (<http://sede.elpuertoasantamaria.es>) mediante el Código de Validación adjunto. El documento no requiere firmas. Mediante el código de verificación puede comprobar la validez de la firma electrónica de los documentos firmados en la dirección web: <https://sede.elpuertoasantamaria.es/portal/verificarDocumentos.do?idioma=1>



Ministerio para la Transición Ecológica y el Reto Demográfico
Dirección General de la Costa y el Mar.

Demarcación de Costas Andalucía-Atlántico

C/ Merisetas, Cubillo, 7.
11071 Gádiz.

DESLINDE DEL DPMT. TRAMO: AMBAS MÁRGENES RÍO GUADALETE EN SU DESEMBOCADURA.
T.M. EL PUERTO DE SANTA MARÍA (CÁDIZ). REF: DES01/23/11/0002
RELACION PROVISIONAL ACTUALIZADA DE TITULARES DE FINCAS COLINDANTES E INTERESADOS

FINCA	NOMBRE	DATOS CATASTRALES	DATOS REGISTRALES
P-1	AUTORIDAD PORTUARIA DE LA BAHIA DE CADIZ MOPT Q11670041 (100,00% de propiedad)	8537126QA4583F0001ZM CL MUJELLE COMERCIAL 11500 EL PUERTO DE SANTA MARIA [CÁDIZ] Superficie gráfica: 523 m2	
P-2	CLUB NAUTICO G11030350 (100,00% de conc. admva.) AUTORIDAD PORTUARIA DE LA BAHIA DE CADIZ MOPT Q11670041 (100,00% de propiedad)	8537120QA4583F0001DM CL MUJELLE COMERCIAL 11500 EL PUERTO DE SANTA MARIA [CÁDIZ] Superficie gráfica: 9.745 m2	
P-3	AUTORIDAD PORTUARIA DE LA BAHIA DE CADIZ MOPT Q11670041 (100,00% de propiedad)	8537121QA4583F0001XM CL MUJELLE COMERCIAL 11500 EL PUERTO DE SANTA MARIA [CÁDIZ] Superficie gráfica: 8.614 m2	
P-4	D.P. TESORERIA GENERAL DE LA SEGURIDAD SOCIAL DE CADIZ Q1119002B (100,00% de propiedad)	8537164QA4583F0001WM CL BAJAMAR 11 11500 EL PUERTO DE SANTA MARIA [CÁDIZ] Superficie gráfica: 1.332 m2	
P-5	AUTORIDAD PORTUARIA DE LA BAHIA DE CADIZ MOPT Q11670041 (100,00% de propiedad)	8537122QA4583F0001IM CL MUJELLE COMERCIAL 11500 EL PUERTO DE SANTA MARIA [CÁDIZ] Superficie gráfica: 1.650 m2	

CSV : GEN-6c7e-9e66-1adb-b1bf-5401-892d-2fbc-b2fb
DIRECCIÓN DE VALIDACIÓN : <https://sede.administracion.gob.es/pagSedeFront/servicios/consultaCSV.htm>
FIRMANTE(1) : PATRICIO POUCKET BREA | FECHA : 05/10/2023 14:41 | Sin acción específica


Código seguro de verificación : GEN-6c7e-9e66-1adb-b1bf-5401-892d-2fbc-b2fb | Puede verificar la integridad de este documento en la siguiente dirección : <https://sede.administracion.gob.es/pagSedeFront/servicios/consultaCSV.htm>



Código para validación: **SFBAK-MIL6F-BIMQT**
Fecha de emisión: **29 de Noviembre de 2023 a las 10:44:17**
Página 2 de 24

NO REQUIERE FIRMAS

En aplicación de la ley 39/2015 del 1 de Octubre, este documento es una copia auténtica del documento electrónico con la Referencia: 2238691 SFBAK-MIL6F-BIMQT 377EE1C8187C802C73A2A95B90D90E90975C3E3 Ha sido FIRMADO electrónicamente. Puede comprobar su validez en la Sede Electrónica del Ayuntamiento de El Puerto de Santa María (<http://sede.elpuertosantamaría.es>) mediante el Código de Validación adjunto. El documento no requiere firmas. Mediante el código de verificación puede comprobar la validez de la firma electrónica de los documentos firmados en la dirección web: <https://sede.elpuertosantamaría.es/portal/verificarDocumentos.do?idioma=1>



Ministerio para la Transición Ecológica y el Reto Demográfico
Dirección General de la Costa y el Mar.

Demarcación de Costas Andalucía-Atlántico

C/ Marianista Cubillo, 7.
11071 Cádiz.

DESLINDE DEL DPMT. TRAMO: AMBAS MÁRGENES RÍO GUADALETE EN SU DESEMBOCADURA.
T.M. EL PUERTO DE SANTA MARÍA (CÁDIZ). REF.: DESO1/23/1/0002
RELACIÓN PROVISIONAL ACTUALIZADA DE TITULARES DE FINCAS COLINDANTES E INTERESADOS


FINCA	NOMBRE	DATOS CATASTRALES	DATOS REGISTRALES
P-6A	AUTORIDAD PORTUARIA DE LA BAHIA DE CADIZ MOPT Q11670041 (100,00% de propiedad)	8537124QA4583F0001EM CL MUELLE COMERCIAL 11500 EL PUERTO DE SANTA MARIA [CÁDIZ] Superficie gráfica: 25.543 m2	
P-6B	IPARK ESTACIONAMIENTOS Y SERVICIOS DE MOVILIDAD SA A01516640 (100,00% de conc. admtra.)	8537124QA4583F0002RQ CL MUELLE COMERCIAL 11500 EL PUERTO DE SANTA MARIA [CÁDIZ] Superficie gráfica: 25.543 m2	
P-7	AUTORIDAD PORTUARIA DE LA BAHIA DE CADIZ MOPT Q11670041 (100,00% de propiedad) CONSORCIO METROPOLITANO DE TRANSPORTES DE LA BAHIA DE CADIZ V11579893 (100,00% de conc. admtra.)	8537163QA4583F0001HM CL MUELLE COMERCIAL 1 1500 EL PUERTO DE SANTA MARIA [CÁDIZ] Superficie gráfica: 3.939 m2	
P-8	AUTORIDAD PORTUARIA DE LA BAHIA DE CADIZ MOPT Q11670041 (100,00% de propiedad) DISTRIBUCION REDES DIGITALES SLU B82846817 (100,00% de conc. admtra.)	8537145QA4583F0001MM CL MUELLE COMERCIAL 11500 EL PUERTO DE SANTA MARIA [CÁDIZ] Superficie gráfica: 55 m2	

CSV : GEN-6c7e-9e66-1adb-b1bf-5401-892d-2fbc-b2fb
DIRECCIÓN DE VALIDACIÓN : <https://sede.administracion.gob.es/pagSedeFront/servicios/consultaCSV.htm>
FIRMANTE(1) : PATRICIO POULLET BREA | FECHA : 05/10/2023 14:41 | Sin acción específica

Código seguro de verificación : GEN-6c7e-9e66-1adb-b1bf-5401-892d-2fbc-b2fb | Puede verificar la integridad de este documento en la siguiente dirección : <https://sede.administracion.gob.es/pagSedeFront/>



En aplicación de la ley 39/2015 del 1 de Octubre, este documento es una copia auténtica del documento electrónico con la Referencia: 2238691 SFBK-MIL6F-BIMQT 377EE1C8187C802C73A2A95B90D90E90975C3E3 Ha sido FIRMADO electrónicamente. Puede comprobar su validez en la Sede Electrónica del Ayuntamiento de El Puerto de Santa María (<https://sede.elpuertosantamaría.es>) mediante el Código de Validación adjunto. El documento no requiere firmas. Mediante el código de verificación puede comprobar la validez de la firma electrónica de los documentos firmados en la dirección web: <https://sede.elpuertosantamaría.es/portal/verificarDocumentos.do?idioma=1>



Ministerio para la Transición Ecológica y el Reto Demográfico
Dirección General de la Costa y el Mar.

Demarcación de Costas Andalucía-Atlántico

C/ Marfanista Cubillo, 7.
11071 Cádiz.

DESLINDE DEL DPMT. TRAMO: AMBAS MÁRGENES RÍO GUADALETE EN SU DESEMBOCADURA.
T.M. EL PUERTO DE SANTA MARÍA (CÁDIZ). REF: DES01/23/11/0002
RELACION PROVISIONAL ACTUALIZADA DE TITULARES DE FINCAS COLINDANTES E INTERESADOS


FINCA	NOMBRE	DATOS CATASTRALES	DATOS REGISTRALES
P-9	ENERAN SA A11327251 (100,00% de conc. admiva.) AUTORIDAD PORTUARIA DE LA BAHIA DE CADIZ MOPT Q1167004I (100,00% de propiedad)	8537104QA4583F0001GGM CL BAJAMAR La Pescadería 11500 EL PUERTO DE SANTA MARIA [CADIZ] Superficie gráfica: 1.713 m2	
P-10	GALERAS REALES PUB SL B11372513 (100,00% de conc. admiva.) AUTORIDAD PORTUARIA DE LA BAHIA DE CADIZ MOPT Q1167004I (100,00% de propiedad)	8537123QA4583F0001JIM CL MUELLE COMERCIAL 11500 EL PUERTO DE SANTA MARIA [CADIZ] Superficie gráfica: 228 m2	
P-11A	AYUNTAMIENTO DE EL PUERTO DE SANTA MARIA P1102700J (100,00% de propiedad)	8441601QA4584A0001ZK PQ CALDERON 1 11500 EL PUERTO DE SANTA MARIA [CADIZ] Superficie gráfica: 12.468 m2	
P-11B	GARCIA UFANO ANA MARIA 31308872F (11,1% de usufructo) LOZANO GARCIA CARMEN 44969131Z (29,62% de propiedad y 3,70% de nuda prop.) LOZANO GARCIA DAVID ANGEL 75788197T (29,62% de propiedad y 3,70% de nuda prop.) LOZANO GARCIA MANUEL 75796698Z (29,62% de propiedad y 3,70% de nuda prop.)	8441601QA4584A0002XL PQ CALDERON 1 Es:1 Pl:00 Pt:01 11500 EL PUERTO DE SANTA MARIA [CADIZ] Superficie gráfica: 12.468 m2 Superficie construida: 152 m2	

CSV : GEN-6c7e-9e66-1adb-b1bf-5401-892d-2be-b2fb
DIRECCIÓN DE VALIDACIÓN : <https://sede.administracion.gob.es/pagSedeFront/servicios/consultaCSV.htm>
FIRMANTE(1) : PATRICIO POULLET BREA | FECHA : 05/10/2023 14:41 | Sin acción específica

Código seguro de verificación : GEN-6c7e-9e66-1adb-b1bf-5401-892d-2be-b2fb | Puede verificar la integridad de este documento en la siguiente dirección : <https://sede.administracion.gob.es/pagSedeFront/>



En aplicación de la ley 39/2015 del 1 de Octubre, este documento es una copia auténtica del documento electrónico con la Referencia: 2238691 SFBAK-MIL6F-BIMQT 377EE1C8187C802C734A2A95B90D90E90975C3E3 Ha sido FIRMADO electrónicamente. Puede comprobar su validez en la Sede Electrónica del Ayuntamiento de El Puerto de Santa María (<http://sede.elpuertodesantamaria.es>) mediante el Código de Validación adjunto. El documento no requiere firmas. Mediante el código de verificación puede comprobar la validez de la firma electrónica de los documentos firmados en la dirección web: <https://sede.elpuertodesantamaria.es/portal/verificarDocumentos.do?idioma=1>



Ministerio para la Transición Ecológica y el Reto Demográfico
Dirección General de la Costa y el Mar.

Demarcación de Costas Andalucía-Atlántico


C/ Marianista Cubillo, 7.
11071 Cádiz.

DESLINDE DEL DPMT. TRAMO: AMBAS MÁRGENES RÍO GUADALETE EN SU DESEMBOCADURA.
T.M. EL PUERTO DE SANTA MARÍA (CÁDIZ). REF: DES01/23/11/0002
RELACIÓN PROVISIONAL ACTUALIZADA DE TITULARES DE FINCAS COLINDANTES E INTERESADOS

FINCA	NOMBRE	DATOS CATASTRALES	DATOS REGISTRALES
P-12	AYUNTAMIENTO DE EL PUERTO DE SANTA MARIA P1102700J (100,00% de propiedad)	8441602QA4584A0001UK CL POZO DULCE 3 Suelo PERI CC-11 P S ALEJANDRO 11500 EL PUERTO DE SANTA MARIA [CÁDIZ] Superficie gráfica: 6.475 m2 No catastrada. N-IV y Puente de San Alejandro	
P-13	DEMARCACIÓN DE CARRETERAS DEL ESTADO EN ANDALUCÍA-OCCIDENTAL. Unidad de Carreteras del Estado en Cádiz	8537146QA4583F0001OM CL MUELLE COMERCIAL Es-VI PIAL P:ES 11500 EL PUERTO DE SANTA MARIA [CÁDIZ] Superficie gráfica: 231.574 m2	
P-14	AUTORIDAD PORTUARIA DE LA BAHIA DE CADIZ MOPT Q1167004I (100,00% de propiedad)	8537107QA4583F0001LM CL MUELLE COMERCIAL 11500 EL PUERTO DE SANTA MARIA [CÁDIZ] Superficie gráfica: 52.127 m2	
P-15	AUTORIDAD PORTUARIA DE LA BAHIA DE CADIZ MOPT Q1167004I (100,00% de propiedad)	8537174QA4583F0001LM CL MUELLE COMERCIAL Es-VI PIAL P:ES 11500 EL PUERTO DE SANTA MARIA [CÁDIZ] Superficie gráfica: 2.042 m2	
P-16	MEGAFOOD SA A83388538 (100,00% de conc. admiva.) AUTORIDAD PORTUARIA DE LA BAHIA DE CADIZ MOPT Q1167004I (100,00% de propiedad)		



En aplicación de la ley 39/2015 del 1 de Octubre, este documento es una copia auténtica del documento electrónico con la Referencia: 2238691 SFBAK-MIL6F-BIMQT 377EE1C8187C802C7342A95B90D90E90975C3E3 Ha sido FIRMADO electrónicamente. Puede comprobar su validez en la Sede Electrónica del Ayuntamiento de El Puerto de Santa María (<http://sede.elpuertodesantamaría.es>) mediante el Código de Validación adjunto. El documento no requiere firmas. Mediante el código de verificación puede comprobar la validez de la firma electrónica de los documentos firmados en la dirección web: <https://sede.elpuertodesantamaría.es/portal/verificarDocumentos.do?idioma=1>



Ministerio para la Transición Ecológica y el Reto Demográfico
Dirección General de la Costa y el Mar.

Demarcación de Costas Andalucía-Atlántico

C/ Marañista Cubillo, 7.
11071 Cádiz.

DESLINDE DEL DPMT. TRAMO: AMBAS MÁRGENES RÍO GUADALETE EN SU DESEMBOCADURA.
T.M. EL PUERTO DE SANTA MARÍA (CÁDIZ) REF: DES01/23/11/0002
RELACIÓN PROVISIONAL ACTUALIZADA DE TITULARES DE FINCAS COLINDANTES E INTERESADOS

FINCA	NOMBRE	DATOS CATASTRALES	DATOS REGISTRALES
P-17	AUTORIDAD PORTUARIA DE LA BAHIA DE CADIZ MOPT Q11670041 (100,00% de propiedad)	8537141QA4583F0001FM CL MUELLE COMERCIAL 11500 EL PUERTO DE SANTA MARIA [CÁDIZ] Superficie gráfica: 69.813 m2	
P-18	ANDALUZA DE SUMINISTROS PETROLIFEROS SA A41639584 (100,00% de conc. admvta.) AUTORIDAD PORTUARIA DE LA BAHIA DE CADIZ MOPT Q11670041 (100,00% de propiedad)	8537144QA4583F0001FM CL MUELLE COMERCIAL 11500 EL PUERTO DE SANTA MARIA [CÁDIZ] Superficie gráfica: 3.532 m2	
P-19	CEPSA COMERCIAL PETROLEO SA A80298896 (100,00% de conc. admvta.) AUTORIDAD PORTUARIA DE LA BAHIA DE CADIZ MOPT Q11670041 (100,00% de propiedad)	8537112QA4583F0001FM CL MUELLE COMERCIAL 11500 EL PUERTO DE SANTA MARIA [CÁDIZ] Superficie gráfica: 516 m2	
P-20	TOP OIL SA A79216420 (100,00% de conc. admvta.) AUTORIDAD PORTUARIA DE LA BAHIA DE CADIZ MOPT Q11670041 (100,00% de propiedad)	8537111QA4583F0001TM CL MUELLE COMERCIAL 11500 EL PUERTO DE SANTA MARIA [CÁDIZ] Superficie gráfica: 672 m2	

CSV : GEN-6c7e-9e66-1adb-b1bf-5401-892d-2fbe-b2fb
DIRECCIÓN DE VALIDACIÓN : <https://sede.administracion.gob.es/pagSedeFront/servicios/consultaCSV.htm>
FIRMANTE(1) : PATRICIO POULLET BREA | FECHA : 05/10/2023 14:41 | Sin acción específica


Código seguro de Verificación : GEN-6c7e-9e66-1adb-b1bf-5401-892d-2fbe-b2fb | Puede verificar la integridad de este documento en la siguiente dirección : <https://sede.administracion.gob.es/pagSedeFront>



Código para validación: **SFBAK-MIL6F-BIMQT**
Fecha de emisión: **29 de Noviembre de 2023 a las 10:44:17**
Página 6 de 24

NO REQUIERE FIRMAS

En aplicación de la ley 39/2015 del 1 de Octubre, este documento es una copia auténtica del documento electrónico con la Referencia: 2238691 SFBAK-MIL6F-BIMQT 377EE1C8187C802C734A2A95B90D90975C3E3 Ha sido FIRMADO electrónicamente. Puede comprobar su validez en la Sede Electrónica del Ayuntamiento de El Puerto de Santa María (<http://sede.elpuertosantamaría.es>) mediante el Código de Validación adjunto. El documento no requiere firmas. Mediante el código de verificación puede comprobar la validez de la firma electrónica de los documentos firmados en la dirección web: <https://sede.elpuertosantamaría.es/portal/verificarDocumentos.do?idioma=1>



Ministerio para la Transición Ecológica y el Reto Demográfico
Dirección General de la Costa y el Mar.

Demarcación de Costas Andalucía-Atlántico

C/ Marianista Cebillo, 7.
11071 Cádiz.

DESLINDE DEL DPMT. TRAMO: AMBAS MÁRGENES RÍO GUADALETE EN SU DESEMBOCADURA.
T.M. EL PUERTO DE SANTA MARÍA (CÁDIZ). REF.: DES01/23/11/0002
RELACIÓN PROVISIONAL ACTUALIZADA DE TITULARES DE FINCAS COLINDANTES E INTERESADOS

FINCA	NOMBRE	DATOS CATASTRALES	DATOS REGISTRALES
P-21	AUTORIDAD PORTUARIA DE LA BAHIA DE CADIZ MOPT Q11670041 (100,00% de propiedad)	8537113QA4583F0001MM CL MUELLE COMERCIAL 11500 EL PUERTO DE SANTA MARIA [CÁDIZ] Superficie gráfica: 569 m2	
P-22	AUTORIDAD PORTUARIA DE LA BAHIA DE CADIZ MOPT Q11670041 (100,00% de propiedad)	8537147QA4583F0001KM CL MUELLE COMERCIAL 11500 EL PUERTO DE SANTA MARIA [CÁDIZ] Superficie gráfica: 29 m2	
P-23	CEPSA COMERCIAL PETROLEO SA A80298896 (100,00% de conc. admiva.) AUTORIDAD PORTUARIA DE LA BAHIA DE CADIZ MOPT Q11670041 (100,00% de propiedad)	8537103QA4583F0001YM CL MUELLE COMERCIAL E. S. LAS GALERAS 1 1500 EL PUERTO DE SANTA MARIA [CÁDIZ] Superficie gráfica: 4.848 m2	
P-24	FAHIPO, S.A. A11255528 (100,00% de conc. admiva.) AUTORIDAD PORTUARIA DE LA BAHIA DE CADIZ MOPT Q11670041 (100,00% de propiedad)	8537110QA4583F0001LM CL MUELLE COMERCIAL 11500 EL PUERTO DE SANTA MARIA [CÁDIZ] Superficie gráfica: 515 m2	


6

CSV : GEN-6c7e-9e66-1adb-b1bf-5401-892d-2fbc-b2fb
DIRECCIÓN DE VALIDACIÓN : <https://sede.administracion.gob.es/pagSedeFront/servicios/consultaCSV.htm>
FIRMANTE(1) : PATRICIO POULLET BREA | FECHA : 05/10/2023 14:41 | Sin acción específica

Código seguro de verificación : CFN-67e-9e66-1adb-b1bf-5401-892d-2fbc-b2fb | Puede verificar la integridad de este documento en la siguiente dirección : <https://sede.administracion.gob.es/pagSedeFront/>



En aplicación de la ley 39/2015 del 1 de Octubre, este documento es una copia auténtica del documento electrónico con la Referencia: 2238691 SFBAK-MIL6F-BIMQT 377EE1C8187CB02C7342A95B90D90E90975C3E3 Ha sido FIRMADO electrónicamente. Puede comprobar su validez en la Sede Electrónica del Ayuntamiento de El Puerto de Santa María (<http://sede.elpuertoasantamaria.es>) mediante el Código de Validación adjunto. El documento no requiere firmas. Mediante el código de verificación puede comprobar la validez de la firma electrónica de los documentos firmados en la dirección web: <https://sede.elpuertoasantamaria.es/portal/verificarDocumentos.do?idioma=1>



Ministerio para la Transición Ecológica y el Reto Demográfico
Dirección General de la Costa y el Mar.

Demarcación de Costas Andalucía-Atlántico

C/ Marianista Cubillo, 7.
11071 Cádiz.

DESLINDE DEL DPMT. TRAMO: AMBAS MÁRGENES RÍO GUADALETE EN SU DESEMBOCADURA.
T.M. EL PUERTO DE SANTA MARÍA (CÁDIZ). REF: DES01/23/11/0002
RELACIÓN PROVISIONAL ACTUALIZADA DE TITULARES DE FINCAS COLINDANTES E INTERESADOS

FINCA	NOMBRE	DATOS CATASTRALES	DATOS REGISTRALES
P-25	ROMERJO SL B11019932 100,00% de conc. admiva. PZ HERRERIA 1 P:01 PUERTO ST MA 11500 EL PUERTO DE SANTA MARIA [CÁDIZ] AUTORIDAD PORTUARIA DE LA BAHIA DE CADIZ MOPT Q1167004I (100,00% de propiedad)	8537102QA4583F0001BM CL MUELLE COMERCIAL 11500 EL PUERTO DE SANTA MARIA [CÁDIZ] Superficie gráfica: 3.518 m2	
P-26	AUTORIDAD PORTUARIA DE LA BAHIA DE CADIZ MOPT Q1167004I (100,00% de propiedad)	8537157QA4583F0001SM CL MUELLE COMERCIAL 11500 EL PUERTO DE SANTA MARIA [CÁDIZ] Superficie gráfica: 992 m2	
P-27	AUTORIDAD PORTUARIA DE LA BAHIA DE CADIZ MOPT Q1167004I (100,00% de propiedad)	8537158QA4583F0001ZM CL MUELLE COMERCIAL 11500 EL PUERTO DE SANTA MARIA [CÁDIZ] Superficie gráfica: 992 m2	
P-28	ORTEGA MANZORRO SL B11299187 (100,00% de conc. admiva.) AUTORIDAD PORTUARIA DE LA BAHIA DE CADIZ MOPT Q1167004I (100,00% de propiedad)	8537109QA4583F0001FM CL MUELLE COMERCIAL 11500 EL PUERTO DE SANTA MARIA [CÁDIZ] Superficie gráfica: 4.557 m2	

CSV : GEN-6c7e-9e66-1adb-b1bf-5401-892d-2fbc-b2fb
DIRECCIÓN DE VALIDACIÓN : <https://sede.administracion.gob.es/pagSedeFront/servicios/consultaCSV.htm>
FIRMANTE(1) : PATRICIO Poullet BREA | FECHA : 05/10/2023 14:41 | Sin acción específica


Código seguro de Verificación : GEN-6c7e-9e66-1adb-b1bf-5401-892d-2fbc-b2fb | Puede verificar la integridad de este documento en la siguiente dirección : <https://sede.administracion.gob.es/pagSedeFront/>



Código para validación: **SFBAK-MIL6F-BIMQT**
Fecha de emisión: **29 de Noviembre de 2023 a las 10:44:17**
Página 8 de 24

NO REQUIERE FIRMAS

En aplicación de la ley 39/2015 del 1 de Octubre, este documento es una copia auténtica del documento electrónico con la Referencia: 2238691 SFBAK-MIL6F-BIMQT 377EE1C8187C802C734A2A95B90D90E90975C3E3 Ha sido FIRMADO electrónicamente. Puede comprobar su validez en la Sede Electrónica del Ayuntamiento de El Puerto de Santa María (<http://sede.elpuertodesantamaria.es>) mediante el Código de Validación adjunto. El documento no requiere firmas. Mediante el código de verificación puede comprobar la validez de la firma electrónica de los documentos firmados en la dirección web: <https://sede.elpuertodesantamaria.es/portal/verificarDocumentos.do?idioma=1>



Ministerio para la Transición Ecológica y el Reto Demográfico
Dirección General de la Costa y el Mar.

Demarcación de Costas Andalucía-Atlántico

C/ Marianista Cebillo, 7.
11071 Cádiz.

DESLINDE DEL DPMT. TRAMO: AMBAS MÁRGENES RÍO GUADALTE EN SU DESEMBOCADURA.
T.M. EL PUERTO DE SANTA MARÍA (CÁDIZ). REF.: DES01/23/11/0002
RELACIÓN PROVISIONAL ACTUALIZADA DE TITULARES DE FINCAS COLINDANTES E INTERESADOS

FINCA	NOMBRE	DATOS CATASTRALES	DATOS REGISTRALES
P-29	AUTORIDAD PORTUARIA DE LA BAHIA DE CADIZ MOPT Q11670041 (100.00% de propiedad)	85371490A4583F0001DM CL MUELLE COMERCIAL 11500 EL PUERTO DE SANTA MARIA [CÁDIZ] Superficie gráfica: 3.500 m2	
P-30	AUTORIDAD PORTUARIA DE LA BAHIA DE CADIZ MOPT Q11670041 (100.00% de propiedad)	85371520A4583F0001DM CL MUELLE COMERCIAL 11500 EL PUERTO DE SANTA MARIA [CÁDIZ] Superficie gráfica: 958 m2	
P-31	AUTORIDAD PORTUARIA DE LA BAHIA DE CADIZ MOPT Q11670041 (100.00% de propiedad)	85371530A4583F0001XM CL MUELLE COMERCIAL 11500 EL PUERTO DE SANTA MARIA [CÁDIZ] Superficie gráfica: 2.000 m2	
P-32A	AUTORIDAD PORTUARIA DE LA BAHIA DE CADIZ MOPT Q11670041 (100.00% de propiedad)	85371540A4583F0001IM CL MUELLE COMERCIAL 11500 EL PUERTO DE SANTA MARIA [CÁDIZ] Superficie gráfica: 1.431 m2	

8

Código seguro de Verificación : GEN-6c7e-9e66-1adb-b1bf-5401-892d-2fbc-b2fb
<https://sede.administracion.gob.es/pagSedeFront/servicios/consultaCSV.htm>




CSV : GEN-6c7e-9e66-1adb-b1bf-5401-892d-2fbc-b2fb
DIRECCIÓN DE VALIDACIÓN : <https://sede.administracion.gob.es/pagSedeFront/servicios/consultaCSV.htm>
FIRMANTE(1) : PATRICIO POULLET BREA | FECHA : 05/10/2023 14:41 | Sin acción específica

Código para validación: **SFBAK-MIL6F-BIMQT**
Fecha de emisión: **29 de Noviembre de 2023 a las 10:44:17**
Página 9 de 24

NO REQUIERE FIRMAS

En aplicación de la ley 39/2015 del 1 de Octubre, este documento es una copia auténtica del documento electrónico con la Referencia: 2238691 SFBAK-MIL6F-BIMQT 377EE1C8187C802C734A2A95B90D90975C3E3 Ha sido FIRMADO electrónicamente. Puede comprobar su validez en la Sede Electrónica del Ayuntamiento de El Puerto de Santa María (<http://sede.elpuertodesantamaria.es>) mediante el Código de Validación adjunto. El documento no requiere firmas. Mediante el código de verificación puede comprobar la validez de la firma electrónica de los documentos firmados en la dirección web: <https://sede.elpuertodesantamaria.es/portal/verificarDocumentos.do?idioma=1>



Ministerio para la Transición Ecológica y el Reto Demográfico
Dirección General de la Costa y el Mar.

Demarcación de Costas Andalucía-Atlántico

C/ Marañón, Cubillo, 7.
11071 Cádiz.

DESLINDE DEL DPMT. TRAMO: AMBAS MÁRGENES RÍO GUADALETE EN SU DESEMBOCADURA.
T.M. EL PUERTO DE SANTA MARÍA (CÁDIZ). REF: DES01/23/11/0002
RELACIÓN PROVISIONAL ACTUALIZADA DE TITULARES DE FINCAS COLINDANTES E INTERESADOS

FINCA	NOMBRE	DATOS CATASTRALES	DATOS REGISTRALES
P-32B	FITOPLANCTON MARINO SL B11543667 (100,00% de conc. admntva.) AUTORIDAD PORTUARIA DE LA BAHIA DE CADIZ MOPT Q1167004I (100,00% de propiedad)	8537154QA4583F0002OQ CL MUELLE COMERCIAL Es:1 Pl:00 Pl:20 11500 EL PUERTO DE SANTA MARIA [CÁDIZ] Superficie gráfica: 1.431 m2	
P-33	AUTORIDAD PORTUARIA DE LA BAHIA DE CADIZ MOPT Q1167004I (100,00% de propiedad)	8537143QA4583F0001TM CL MUELLE COMERCIAL 11500 EL PUERTO DE SANTA MARIA [CÁDIZ] Superficie gráfica: 7.934 m2	
P-34	ESTACION SERVICIO JUCALEX SA A14024558 (100,00% de propiedad)	8432701QA4583C0001KL CR MADRID-CADIZ 11500 EL PUERTO DE SANTA MARIA [CÁDIZ] Superficie gráfica: 1.127 m2	
P-35A	AYUNTAMIENTO DE EL PUERTO DE SANTA MARIA P1102700J (100,00% de propiedad)	8537175QA4583F0001TM AV CORALES LOS Ndup-C Suelo. Polígono 12 Parcela 500 EL COTO. 11500 EL PUERTO DE SANTA MARIA [CÁDIZ] Superficie gráfica: 76.223 m2	

CSV : GEN-6c7e-9e66-1adb-b1bf-5401-892d-2fbe-b2fb
DIRECCIÓN DE VALIDACIÓN : <https://sede.administracion.gob.es/pagSedeFront/servicios/consultaCSV.htm>
FIRMANTE(1) : PATRICIO Poullet BREA | FECHA : 05/10/2023 14:41 | Sin acción específica


Código seguro de Verificación : GEN-6c7e-9e66-1adb-b1bf-5401-892d-2fbe-b2fb | Puede verificar la integridad de este documento en la siguiente dirección : <https://sede.administracion.gob.es/pagSedeFront>



Código para validación: **SFBAK-MIL6F-BIMQT**
Fecha de emisión: **29 de Noviembre de 2023 a las 10:44:17**
Página 10 de 24

NO REQUIERE FIRMAS

En aplicación de la ley 39/2015 del 1 de Octubre, este documento es una copia auténtica del documento electrónico con la Referencia: 2238691 SFBAK-MIL6F-BIMQT 377EE1C8187C802C734A2A95B90D90975C3E3 Ha sido FIRMADO electrónicamente. Puede comprobar su validez en la Sede Electrónica del Ayuntamiento de El Puerto de Santa María (<http://sede.elpuertodesantamaría.es>) mediante el Código de Validación adjunto. El documento no requiere firmas. Mediante el código de verificación puede comprobar la validez de la firma electrónica de los documentos firmados en la dirección web: <https://sede.elpuertodesantamaría.es/portal/verificarDocumentos.do?idioma=1>



Ministerio para la Transición Ecológica y el Reto Demográfico
Dirección General de la Costa y el Mar.

Demarcación de Costas Andalucía-Atlántico

C/ Marianista Cubillo, 7.
11071 Cádiz.

DESLINDE DEL DPMT. TRAMO: AMBAS MÁRGENES RÍO GUADALETE EN SU DESEMBOCADURA.
T.M. EL PUERTO DE SANTA MARÍA (CÁDIZ). REF.: DES01/23/11/0002
RELACIÓN PROVISIONAL ACTUALIZADA DE TITULARES DE FINCAS COLINDANTES E INTERESADOS

FINCA	NOMBRE	DATOS CATASTRALES	DATOS REGISTRALES
P-35B	AYUNTAMIENTO DE EL PUERTO DE SANTA MARIA P1102700J (100,00% de propiedad)	8537175QA4583F0002YQ AV CORALES LOS Ndup-C Suelo. Polígono 12 Parcela 500 EL COTO. 11500 EL PUERTO DE SANTA MARIA [CÁDIZ] Superficie gráfica: 76.223 m2	
P-36	AUTORIDAD PORTUARIA DE LA BAHIA DE CADIZ MOPT Q1167004I (100,00% de propiedad)	8537114QA4583F0001OM CL MUELLE COMERCIAL 11500 EL PUERTO DE SANTA MARIA [CÁDIZ] Superficie gráfica: 5.389 m2	
P-37A	AUTORIDAD PORTUARIA DE LA BAHIA DE CADIZ MOPT Q1167004I (100,00% de propiedad)	8537155QA4583F0001JM CL MUELLE COMERCIAL Pt:00 Pt:01 11500 EL PUERTO DE SANTA MARIA [CÁDIZ] Superficie gráfica: 1.018 m2	
P-37B	AUTORIDAD PORTUARIA DE LA BAHIA DE CADIZ MOPT Q1167004I (100,00% de propiedad)	8537155QA4583F0002KQ CL MUELLE COMERCIAL Pt:00 Pt:02 11500 EL PUERTO DE SANTA MARIA [CÁDIZ] Superficie gráfica: 1.018 m2	


10

CSV : GEN-6c7e-9e66-1adb-b1bf-5401-892d-2f8e-b2fb
DIRECCIÓN DE VALIDACIÓN : <https://sede.administracion.gob.es/pagSedeFront/servicios/consultaCSV.htm>
FIRMANTE(1) : PATRICIO Poullet BREA | FECHA : 05/10/2023 14:41 | Sin acción específica

Código seguro de verificación : GEN-6c7e-9e66-1adb-b1bf-5401-892d-2f8e-b2fb | Puede verificar la integridad de este documento en la siguiente dirección : <https://sede.administracion.gob.es/pagSedeFront>



En aplicación de la ley 39/2015 del 1 de Octubre, este documento es una copia auténtica del documento electrónico con la Referencia: 2238691-SFBAK-MIL6F-BIMQT-377EE1C8187C802C7342A95B90D90E90975C3E3. Ha sido FIRMADO electrónicamente. Puede comprobar su validez en la Sede Electrónica del Ayuntamiento de El Puerto de Santa María (<http://sede.elpuertoasantamaria.es>) mediante el Código de Validación adjunto. El documento no requiere firmas. Mediante el código de verificación puede comprobar la validez de la firma electrónica de los documentos firmados en la dirección web: <https://sede.elpuertoasantamaria.es/portal/verificarDocumentos.do?idioma=1>



Ministerio para la Transición Ecológica y el Reto Demográfico
Dirección General de la Costa y el Mar.

Demarcación de Costas Andalucía-Atlántico

C/ Marianista Cubillo, 7.
11071 Cádiz.

DESLINDE DEL DPMT. TRAMO: AMBAS MÁRGENES RÍO GUADALETE EN SU DESEMBOCADURA.
T.M. EL PUERTO DE SANTA MARÍA (CÁDIZ). REF.: DES01/23/11/0002
RELACIÓN PROVISIONAL ACTUALIZADA DE TITULARES DE FINCAS COLINDANTES E INTERESADOS


FINCA	NOMBRE	DATOS CATASTRALES	DATOS REGISTRALES
P-37C	AUTORIDAD PORTUARIA DE LA BAHIA DE CADIZ MOPT Q.11670041 (100,00% de propiedad)	8537155QA4583F0003LW CL MUELLE COMERCIAL Pl:00 Pt:03 11500 EL PUERTO DE SANTA MARIA [CÁDIZ] Superficie gráfica: 1.018 m2	8537155QA4583F0003LW CL MUELLE COMERCIAL Pl:00 Pt:03 11500 EL PUERTO DE SANTA MARIA [CÁDIZ] Superficie gráfica: 1.018 m2
P-37D	AUTORIDAD PORTUARIA DE LA BAHIA DE CADIZ MOPT Q.11670041 (100,00% de propiedad)	8537155QA4583F0004BE CL MUELLE COMERCIAL Pl:00 Pt:04 11500 EL PUERTO DE SANTA MARIA [CÁDIZ] Superficie gráfica: 1.018 m2	8537155QA4583F0004BE CL MUELLE COMERCIAL Pl:00 Pt:04 11500 EL PUERTO DE SANTA MARIA [CÁDIZ] Superficie gráfica: 1.018 m2
P-37E	AUTORIDAD PORTUARIA DE LA BAHIA DE CADIZ MOPT Q.11670041 (100,00% de propiedad)	8537155QA4583F0005ZR CL MUELLE COMERCIAL Pl:00 Pt:05 11500 EL PUERTO DE SANTA MARIA [CÁDIZ] Superficie gráfica: 1.018 m2	8537155QA4583F0005ZR CL MUELLE COMERCIAL Pl:00 Pt:05 11500 EL PUERTO DE SANTA MARIA [CÁDIZ] Superficie gráfica: 1.018 m2
P-37F	HISPANO FORUM SIGLO XXI; SL B63372247 (100,00% de conc. admtnva.) AUTORIDAD PORTUARIA DE LA BAHIA DE CADIZ MOPT Q.11670041 (100,00% de propiedad)	8537155QA4583F0006XT CL MUELLE COMERCIAL Pl:00 Pt:06 11500 EL PUERTO DE SANTA MARIA [CÁDIZ] Superficie gráfica: 1.018 m2	8537155QA4583F0006XT CL MUELLE COMERCIAL Pl:00 Pt:06 11500 EL PUERTO DE SANTA MARIA [CÁDIZ] Superficie gráfica: 1.018 m2

CSV : GEN-6c7e-9e66-1adb-b1bf-5401-892d-2fbe-b2fb
DIRECCIÓN DE VALIDACIÓN : <https://sede.administracion.gob.es/pagSedeFront/servicios/consultaCSV.htm>
FIRMANTE(1) : PATRICIO FOULLET BREA | FECHA : 05/10/2023 14:41 | Sin acción específica

Código seguro de Verificación : GEN-6c7e-9e66-1adb-b1bf-5401-892d-2fbe-b2fb | Puede verificar la integridad de este documento en la siguiente dirección : <https://sede.administracion.gob.es/pagSedeFront/servicios/consultaCSV.htm>



En aplicación de la ley 39/2015 del 1 de Octubre, este documento es una copia auténtica del documento electrónico con la Referencia: 2238691 SFBAK-MIL6F-BIMQT 377EE1C8187C802C73A2A95B90D90975C3E3 Ha sido FIRMADO electrónicamente. Puede comprobar su validez en la Sede Electrónica del Ayuntamiento de El Puerto de Santa María (<http://sede.elpuertoasantamaria.es>) mediante el Código de Validación adjunto. El documento no requiere firmas. Mediante el código de verificación puede comprobar la validez de la firma electrónica de los documentos firmados en la dirección web: <https://sede.elpuertoasantamaria.es/portal/verificarDocumentos.do?idioma=1>



Ministerio para la Transición Ecológica y el Reto Demográfico
Dirección General de la Costa y el Mar.

Demarcación de Costas Andalucía-Atlántico

C/ Marianista Cubillo, 7.
11071 Cádiz.

DESLINDE DEL DPMT. TRAMO: AMBAS MÁRGENES RÍO GUADALETE EN SU DESEMBOCADURA.
T.M. EL PUERTO DE SANTA MARÍA (CÁDIZ). REF: DES01/23/11/0002
RELACIÓN PROVISIONAL ACTUALIZADA DE TITULARES DE FINCAS COLINDANTES E INTERESADOS


FINCA	NOMBRE	DATOS CATASTRALES	DATOS REGISTRALES
P-37G	HISPANO FORUM SIGLO XXI, SL B63372247 (100,00% de conc. admva.) AUTORIDAD PORTUARIA DE LA BAHIA DE CADIZ MOPT Q1167004I (100,00% de propiedad)	85371550A4583F0007MY CL MUELLE COMERCIAL Pi:00 Pt:07 11500 EL PUERTO DE SANTA MARIA [CÁDIZ] Superficie gráfica: 1.018 m2	
P-37H	MANUEL BAREA SA A41126889 (100,00% de conc. admva.) AUTORIDAD PORTUARIA DE LA BAHIA DE CADIZ MOPT Q1167004I (100,00% de propiedad)	85371550A4583F0008QU CL MUELLE COMERCIAL Pi:00 Pt:08 11500 EL PUERTO DE SANTA MARIA [CÁDIZ] Superficie gráfica: 1.018 m2	
P-37I	AUTORIDAD PORTUARIA DE LA BAHIA DE CADIZ MOPT Q1167004I (100,00% de propiedad)	85371550A4583F0009WI CL MUELLE COMERCIAL Pi:00 Pt:09 11500 EL PUERTO DE SANTA MARIA [CÁDIZ] Superficie gráfica: 1.018 m2	
P-38A	TODO JEREZ SL B11727484 (100,00% de conc. admva.) AUTORIDAD PORTUARIA DE LA BAHIA DE CADIZ MOPT Q1167004I (100,00% de propiedad)	85371510A4583F0001RM CL MUELLE COMERCIAL Es:1 Pi:00 Pt:01 11500 EL PUERTO DE SANTA MARIA [CÁDIZ] Superficie gráfica: 300 m2	

CSV : GEN-6c7e-9e66-1adb-b1bf-5401-8924-2fbe-b2fb
DIRECCIÓN DE VALIDACIÓN : <https://sede.administracion.gob.es/pagSedeFront/servicios/consultaCSV.htm>
FIRMANTE(1) : PATRICIO Poullet BREA | FECHA : 05/10/2023 14:41 | Sin acción específica

Código seguro de verificación : GEN-6c7e-9e66-1adb-b1bf-5401-8924-2fbe-b2fb | Puede verificar la integridad de este documento en la siguiente dirección : <https://sede.administracion.gob.es/pagSedeFront/>



En aplicación de la ley 39/2015 del 1 de Octubre, este documento es una copia auténtica del documento electrónico con la Referencia: 2238691 SFBAK-MIL6F-BIMQT 377EE1C8187CB02C734A2A95B90D90E90975C3E3 Ha sido FIRMADO electrónicamente. Puede comprobar su validez en la Sede Electrónica del Ayuntamiento de El Puerto de Santa María (<http://sede.elpuertodesantamaria.es>) mediante el Código de Validación adjunto. El documento no requiere firmas. Mediante el código de verificación puede comprobar la validez de la firma electrónica de los documentos firmados en la dirección web: <https://sede.elpuertodesantamaria.es/portal/verificarDocumentos.do?idioma=1>



Ministerio para la Transición Ecológica y el Reto Demográfico
Dirección General de la Costa y el Mar.

Demarcación de Costas Andalucía-Atlántico

C/ Marianista, Cubillo, 7.
11071 Cádiz.

DESLINDE DEL DPMT. TRAMO: AMBAS MÁRGENES RÍO GUADALETE EN SU DESEMBOCADURA.
T.M. EL PUERTO DE SANTA MARÍA (CÁDIZ). REF: DES01/23/11/0002
RELACIÓN PROVISIONAL ACTUALIZADA DE TITULARES DE FINCAS COLINDANTES E INTERESADOS


FINCA	NOMBRE	DATOS CATASTRALES	DATOS REGISTRALES
P-38B	AUTORIDAD PORTUARIA DE LA BAHIA DE CADIZ MOPT Q11670041 (100,00% de propiedad)	8537151QA4583F0002TO CL MUELLE COMERCIAL Es:1 Pt:00 Pt:01 11500 EL PUERTO DE SANTA MARIA [CÁDIZ] Superficie gráfica: 300 m2	
P-39	AUTORIDAD PORTUARIA DE LA BAHIA DE CADIZ MOPT Q11670041 (100,00% de propiedad)	8537150QA4583F0001KM CL MUELLE COMERCIAL 11500 EL PUERTO DE SANTA MARIA [CÁDIZ] Superficie gráfica: 784 m2	
P-40	NAZARENA DE HIELO SL B41561978 (100,00% de conc. admtra.) AUTORIDAD PORTUARIA DE LA BAHIA DE CADIZ MOPT Q11670041 (100,00% de propiedad)	8537171QA4583F0001GM CL MUELLE COMERCIAL 11500 EL PUERTO DE SANTA MARIA [CÁDIZ] Superficie gráfica: 197 m2	
P-41	AUTORIDAD PORTUARIA DE LA BAHIA DE CADIZ MOPT Q11670041 (100,00% de propiedad)	8537156QA4583F0001EM CL MUELLE COMERCIAL 11500 EL PUERTO DE SANTA MARIA [CÁDIZ] Superficie gráfica: 2.773 m2	

CSV : GEN-6c7e-9e66-1adb-b1bf-5401-892d-2f8e-b2fb
DIRECCIÓN DE VALIDACIÓN : <https://sede.administracion.gob.es/pagSedeFront/servicios/consultaCSV.htm>
FIRMANTE(1) : PATRICIO POULLET BREA | FECHA : 05/10/2023 14:41 | Sin acción específica



Código seguro de Verificación : GEN-6c7e-9e66-1adb-b1bf-5401-892d-2f8e-b2fb | Puede verificar la integridad de este documento en la siguiente dirección : <https://sede.administracion.gob.es/pagSedeFront/servicios/consultaCSV.htm>

En aplicación de la ley 39/2015 del 1 de Octubre, este documento es una copia auténtica del documento electrónico con la Referencia: 2238691-SFBAK-MIL6F-BIMQT-377EE1C8187C802C734A2A95B90D909E9075C3E3. Ha sido FIRMADO electrónicamente. Puede comprobar su validez en la Sede Electrónica del Ayuntamiento de El Puerto de Santa María (<http://sede.elpuertoedesantamaria.es>) mediante el Código de Validación adjunto. El documento no requiere firmas. Mediante el código de verificación puede comprobar la validez de la firma electrónica de los documentos firmados en la dirección web: <https://sede.elpuertoedesantamaria.es/portal/verificarDocumentos.do?idioma=1>



Ministerio para la Transición Ecológica y el Reto Demográfico
Dirección General de la Costa y el Mar.

Demarcación de Costas Andalucía-Atlántico

C/ Marianista Cubillo, 7.
11071 Cádiz.

DESLINDE DEL DPMT. TRAMO: AMBAS MÁRGENES RÍO GUADALETE EN SU DESEMBOCADURA.
T.M. EL PUERTO DE SANTA MARÍA (CÁDIZ). REF: DES01/23/11/0002
RELACIÓN PROVISIONAL ACTUALIZADA DE TITULARES DE FINCAS COLINDANTES E INTERESADOS


FINCA	NOMBRE	DATOS CATASTRALES	DATOS REGISTRALES
P-42	AUTORIDAD PORTUARIA DE LA BAHIA DE CADIZ MOPT Q11670041 (100,00% de propiedad)	8537159QA4583F0001UM CL MUELLE COMERCIAL 11500 EL PUERTO DE SANTA MARIA [CÁDIZ] Superficie gráfica: 22 m2	
P-43	POLISUR 2000, SA A21255419 (100,00% de conc. admtra.) PS EL CHORRILLO 3 21440 LEPE [HUELVA] AUTORIDAD PORTUARIA DE LA BAHIA DE CADIZ MOPT Q11670041 (100,00% de propiedad)	8537105QA4583F0001QM CL MUELLE COMERCIAL 11500 EL PUERTO DE SANTA MARIA [CÁDIZ] Superficie gráfica: 1.597 m2	
P-44	AUTORIDAD PORTUARIA DE LA BAHIA DE CADIZ MOPT Q11670041 (100,00% de propiedad)	8537142QA4583F0001LM CL MUELLE COMERCIAL 11500 EL PUERTO DE SANTA MARIA [CÁDIZ] Superficie gráfica: 2.967 m2	
P-45	CALADERO SL B31275993 (100,00% de conc. admtra.) AUTORIDAD PORTUARIA DE LA BAHIA DE CADIZ MOPT Q11670041 (100,00% de propiedad)	8537115QA4583F0001KM CL MUELLE COMERCIAL 11500 EL PUERTO DE SANTA MARIA [CÁDIZ] Superficie gráfica: 2.465 m2	


CSV : GEN-6c7e-9e66-1adb-b1bf-5401-892d-2fbc-b2fb
DIRECCIÓN DE VALIDACIÓN : <https://sede.administracion.gob.es/pagSedeFront/servicios/consultaCSV.htm>
FIRMANTE(1) : PATRICIO POULLET BREA | FECHA : 05/10/2023 14:41 | Sin acción específica



Código seguro de Verificación : GEN-6c7e-9e66-1adb-b1bf-5401-892d-2fbc-b2fb | Puede verificar la integridad de este documento en la siguiente dirección : <https://sede.administracion.gob.es/pagSedeFront>

En aplicación de la ley 39/2015 del 1 de Octubre, este documento es una copia auténtica del documento electrónico con la Referencia: 2238691 SFBAK-MIL6F-BIMQT 377EE1C8187C802C734A2A95B90D90E90975C3E3 Ha sido FIRMADO electrónicamente. Puede comprobar su validez en la Sede Electrónica del Ayuntamiento de El Puerto de Santa María (<http://sede.elpuertosantamaria.es>) mediante el Código de Validación adjunto. El documento no requiere firmas. Mediante el código de verificación puede comprobar la validez de la firma electrónica de los documentos firmados en la dirección web: <https://sede.elpuertosantamaria.es/portal/verificarDocumentos.do?idioma=1>




 Ministerio para la Transición Ecológica y el Reto Demográfico
 Dirección General de la Costa y el Mar.
 Demarcación de Costas Andalucía-Atlántico

DESLINDE DEL DPMT. TRAMO: AMBAS MÁRGENES RÍO GUADALETE EN SU DESEMBOCADURA.
 T.M. EL PUERTO DE SANTA MARÍA (CÁDIZ). REF: DES01/23/11/0002
 RELACIÓN PROVISIONAL ACTUALIZADA DE TITULARES DE FINCAS COLINDANTES E INTERESADOS

C/ Meriánita Cubillo, 7.
11071 Gádiz.


FINCA	NOMBRE	DATOS CATASTRALES	DATOS REGISTRALES
P-46	AUTORIDAD PORTUARIA DE LA BAHIA DE CADIZ MOPT Q11670041 (100.00% de propiedad)	8537140QA4583F0001QM CL MUELLE COMERCIAL 11500 EL PUERTO DE SANTA MARIA [CÁDIZ] Superficie gráfica: 13.658 m2	
P-47	AUTORIDAD PORTUARIA DE LA BAHIA DE CADIZ MOPT Q11670041 (100.00% de propiedad)	8537161QA4583F0001ZM CL MUELLE COMERCIAL 11500 EL PUERTO DE SANTA MARIA [CÁDIZ] Superficie gráfica: 393 m2	
P-48	AUTORIDAD PORTUARIA DE LA BAHIA DE CADIZ MOPT Q11670041 (100.00% de propiedad)	8537117QA4583F0001DM CL MUELLE COMERCIAL 11500 EL PUERTO DE SANTA MARIA [CÁDIZ] Superficie gráfica: 18.811 m2	
P-49	FITOPLANCTON MARINO SL B11543667 (100.00% de conc. admiva.) AUTORIDAD PORTUARIA DE LA BAHIA DE CADIZ MOPT Q11670041 (100.00% de propiedad)	8537116QA4583F0001RM CL MUELLE COMERCIAL 11500 EL PUERTO DE SANTA MARIA [CÁDIZ] Superficie gráfica: 5.549 m2	

CSV : GEN-6c7e-9e66-1adb-b1bf-5401-892d-2f6e-b2fb
 DIRECCIÓN DE VALIDACIÓN : <https://sede.administracion.gob.es/pagSedeFront/servicios/consultaCSV.htm>
 FIRMANTE(1) : PATRICIO Poullet BREA | FECHA : 05/10/2023 14:41 | Sin acción específica



Código seguro de Verificación : GEN-6c7e-9e66-1adb-b1bf-5401-892d-2f6e-b2fb | Puede verificar la integridad de este documento en la siguiente dirección : <https://sede.administracion.gob.es/pagSedeFront/servicios/consultaCSV.htm>

En aplicación de la ley 39/2015 del 1 de Octubre, este documento es una copia auténtica del documento electrónico con la Referencia: 2238691 SFBAK-MIL6F-BIMQT 377EE1C8187CB02C734A2A9B90D90E90975C3E3 Ha sido FIRMADO electrónicamente. Puede comprobar su validez en la Sede Electrónica del Ayuntamiento de El Puerto de Santa María (<http://sede.elpuertosantamaria.es>) mediante el Código de Validación adjunto. El documento no requiere firmas. Mediante el código de verificación puede comprobar la validez de la firma electrónica de los documentos firmados en la dirección web: <https://sede.elpuertosantamaria.es/portal/verificarDocumentos.do?idioma=1>



Ministerio para la Transición Ecológica y el Reto Demográfico
Dirección General de la Costa y el Mar.

Demarcación de Costas Andalucía-Atlántico


C/ Marianista Cubillo, 7.
11071 Cádiz.

DESLINDE DEL DPMT. TRAMO: AMBAS MÁRGENES RÍO GUADALETE EN SU DESEMBOCADURA.
T.M. EL PUERTO DE SANTA MARÍA (CÁDIZ). REF.: DES01/23/11/0002
RELACION PROVISIONAL ACTUALIZADA DE TITULARES DE FINCAS COLINDANTES E INTERESADOS

FINCA	NOMBRE	DATOS CATASTRALES	DATOS REGISTRALES
P-50	FITOPLANCTON MARINO SL B11543667 (100,00% de conc. admiva.) AUTORIDAD PORTUARIA DE LA BAHIA DE CADIZ MOPT Q11670041 (100,00% de propiedad)	8537170QA4583F0001YM CL MUELLE COMERCIAL 11500 EL PUERTO DE SANTA MARIA [CÁDIZ] Superficie gráfica: 4.687 m2	
P-51	AUTORIDAD PORTUARIA DE LA BAHIA DE CADIZ MOPT Q11670041 (100,00% de propiedad)	8537133QA4583F0001AM CL MUELLE COMERCIAL 11500 EL PUERTO DE SANTA MARIA [CÁDIZ] Superficie gráfica: 137.560 m2	
P-52	CORPORACION DE RADIO Y TELEVISION ESPAÑOLA SA SME A84818558 (100,00% de conc. admiva.) AUTORIDAD PORTUARIA DE LA BAHIA DE CADIZ MOPT Q11670041 (100,00% de propiedad)	8537118QA4583F0001XM CL MUELLE COMERCIAL 11500 EL PUERTO DE SANTA MARIA [CÁDIZ] Superficie gráfica: 8.341 m2	
P-53	AUTORIDAD PORTUARIA DE LA BAHIA DE CADIZ MOPT Q11670041 (100,00% de propiedad)	8537139QA4583F0001LM CL MUELLE COMERCIAL 11500 EL PUERTO DE SANTA MARIA [CÁDIZ] Superficie gráfica: 14.138 m2	



En aplicación de la ley 39/2015 del 1 de Octubre, este documento es una copia auténtica del documento electrónico con la Referencia: 2238691 SFBAK-MIL6F-BIMQT 377EE1C8187C802C734A2A95B90D90E90975C3E3 Ha sido FIRMADO electrónicamente. Puede comprobar su validez en la Sede Electrónica del Ayuntamiento de El Puerto de Santa María (<http://sede.elpuertoasantamaria.es>) mediante el Código de Validación adjunto. El documento no requiere firmas. Mediante el código de verificación puede comprobar la validez de la firma electrónica de los documentos firmados en la dirección web: <https://sede.elpuertoasantamaria.es/portal/verificarDocumentos.do?idioma=1>



Ministerio para la Transición Ecológica y el Reto Demográfico
Dirección General de la Costa y el Mar.

Demarcación de Costas Andalucía-Atlántico

C/Marianista Cubillo, 7.
11071 Cádiz.

DESLINDE DEL DPMT. TRAMO: AMBAS MÁRGENES RÍO GUADALETE EN SU DESEMBOCADURA.
T.M. EL PUERTO DE SANTA MARÍA (CÁDIZ). REF: DES01/23/11/0002
RELACIÓN PROVISIONAL ACTUALIZADA DE TITULARES DE FINCAS COLINDANTES E INTERESADOS

FINCA	NOMBRE	DATOS CATASTRALES	DATOS REGISTRALES
P-54	AUTORIDAD PORTUARIA DE LA BAHIA DE CADIZ MOPT Q1167004I (100,00% de propiedad)	8537138QA4583F0001PM CL MUELLE COMERCIAL 11500 EL PUERTO DE SANTA MARIA [CÁDIZ] Superficie gráfica: 9.742 m2	
P-55	EPIC AGUA SOLEA ACUICULTURA SA A93363844 (100,00% de conc. admiva.) AUTORIDAD PORTUARIA DE LA BAHIA DE CADIZ MOPT Q1167004I (100,00% de propiedad)	8537178QA4583F0001OM CL MUELLE COMERCIAL 11500 EL PUERTO DE SANTA MARIA [CÁDIZ] Superficie gráfica: 34.933 m2	
P-56	AUTORIDAD PORTUARIA DE LA BAHIA DE CADIZ MOPT Q1167004I (100,00% de propiedad)	8537136QA4583F0001GM CL MUELLE COMERCIAL 11500 EL PUERTO DE SANTA MARIA [CÁDIZ] Superficie gráfica: 14.216 m2	
P-57	AUTORIDAD PORTUARIA DE LA BAHIA DE CADIZ MOPT Q1167004I (100,00% de propiedad)	8537137QA4583F0001OM CL MUELLE COMERCIAL 11500 EL PUERTO DE SANTA MARIA [CÁDIZ] Superficie gráfica: 9.975 m2	

CSV : GEN-6c7e-9e66-1adb-b1bf-5401-892d-2f6e-b2fb
DIRECCIÓN DE VALIDACIÓN : <https://sede.administracion.gob.es/pagSedeFront/servicios/consultaCSV.htm>
FIRMANTE(1) : PATRICIO POULLET BREA | FECHA : 05/10/2023 14:41 | Sin acción específica




Código seguro de Verificación : GEN-6c7e-9e66-1adb-b1bf-5401-892d-2f6e-b2fb | Puede verificar la integridad de este documento en la siguiente dirección : <https://sede.administracion.gob.es/pagSedeFront/servicios/consultaCSV.htm>

Código para validación: **SFBAK-MIL6F-BIMQT**
Fecha de emisión: **29 de Noviembre de 2023 a las 10:44:17**
Página 18 de 24

NO REQUIERE FIRMAS

En aplicación de la ley 39/2015 del 1 de Octubre, este documento es una copia auténtica del documento electrónico con la Referencia: 2238691 SFBAK-MIL6F-BIMQT 377EE1C8187C802C73A2A95B90D90E90975C3E3 Ha sido FIRMADO electrónicamente. Puede comprobar su validez en la Sede Electrónica del Ayuntamiento de El Puerto de Santa María (<http://sede.elpuertosantamaria.es>) mediante el Código de Validación adjunto. El documento no requiere firmas. Mediante el código de verificación puede comprobar la validez de la firma electrónica de los documentos firmados en la dirección web: <https://sede.elpuertosantamaria.es/portal/verificarDocumentos.do?idioma=1>



Ministerio para la Transición Ecológica y el Reto Demográfico
Dirección General de la Costa y el Mar.

Demarcación de Costas Andalucía-Atlántico

C/ Marianista Cubillo, 7.
11071 Cádiz.

DESLINDE DEL DPMT. TRAMO: AMBAS MÁRGENES RÍO GUADALETE EN SU DESEMBOCADURA.
T.M. EL PUERTO DE SANTA MARÍA (CÁDIZ). REF.: DES01/23/11/0002
RELACION PROVISIONAL ACTUALIZADA DE TITULARES DE FINCAS COLINDANTES E INTERESADOS

FINCA	NOMBRE	DATOS CATASTRALES	DATOS REGISTRALES
P-58	AUTORIDAD PORTUARIA DE LA BAHIA DE CADIZ MOPT Q11670041 (100,00% de propiedad)	8537166QA4583F0001BM CL MUJELLE COMERCIAL 11500 EL PUERTO DE SANTA MARIA [CÁDIZ] Superficie gráfica: 43.063 m2	
P-59	AUTORIDAD PORTUARIA DE LA BAHIA DE CADIZ MOPT Q11670041 (100,00% de propiedad)	8537172QA4583F0001QM CL MUJELLE COMERCIAL 11500 EL PUERTO DE SANTA MARIA [CÁDIZ] Superficie gráfica: 14.658 m2	
P-60	MARINA PUNTA EUROPA S.L B72130776 (100,00% de conc. admiva.) AUTORIDAD PORTUARIA DE LA BAHIA DE CADIZ MOPT Q11670041 (100,00% de propiedad)	8537135QA4583F0001YM CL MUJELLE COMERCIAL 11500 EL PUERTO DE SANTA MARIA [CÁDIZ] Superficie gráfica: 1.728 m2	
P-61	MARINA PUNTA EUROPA S.L B72130776 (100,00% de conc. admiva.) AUTORIDAD PORTUARIA DE LA BAHIA DE CADIZ MOPT Q11670041 (100,00% de propiedad)	8537173QA4583F0001PM CL MUJELLE COMERCIAL 11500 EL PUERTO DE SANTA MARIA [CÁDIZ] Superficie gráfica: 1.965 m2	


CSV : GEN-6c7e-9e66-1adb-b1bf-5401-892d-2fbc-b2fb
DIRECCIÓN DE VALIDACIÓN : <https://sede.administracion.gob.es/pagSedeFront/servicios/consultaCSV.htm>
FIRMANTE(1) : PATRICIO Poullet BREA | FECHA : 05/10/2023 14:41 | Sin acción específica



Código para validación: **SFBAK-MIL6F-BIMQT**
Fecha de emisión: **29 de Noviembre de 2023 a las 10:44:17**
Página 19 de 24

NO REQUIERE FIRMAS

En aplicación de la ley 39/2015 del 1 de Octubre, este documento es una copia auténtica del documento electrónico con la Referencia: 2238691 SFBAK-MIL6F-BIMQT 377EE1C8187C802C7342A95B90D90E90975C3E3 Ha sido FIRMADO electrónicamente. Puede comprobar su validez en la Sede Electrónica del Ayuntamiento de El Puerto de Santa María (<http://sede.elpuertodesantamaria.es>) mediante el Código de Validación adjunto. El documento no requiere firmas. Mediante el código de verificación puede comprobar la validez de la firma electrónica de los documentos firmados en la dirección web: <https://sede.elpuertodesantamaria.es/portal/verificarDocumentos.do?idioma=1>



Ministerio para la Transición Ecológica y el Reto Demográfico
Dirección General de la Costa y el Mar.

Demarcación de Costas Andalucía-Atlántico

C/ Marianista Cubillo, 7.
11071 Cádiz.

DESLINDE DEL DPMT. TRAMO: AMBAS MÁRGENES RÍO GUADALETE EN SU DESEMBOCADURA.
T.M. EL PUERTO DE SANTA MARÍA (CÁDIZ). REF: DES01/23/11/0002
RELACIÓN PROVISIONAL ACTUALIZADA DE TITULARES DE FINCAS COLINDANTES E INTERESADOS

FINCA	NOMBRE	DATOS CATASTRALES	DATOS REGISTRALES
P-62	FUNDACION CENTRO TECNOLOGICO ACUICULTURA DE ANDALUCIA G72094444 (100,00% de conc. admmtva.) AUTORIDAD PORTUARIA DE LA BAHIA DE CADIZ MOPT Q1167004I (100,00% de propiedad)	8537148QA4583F0001RW CL MUELLE COMERCIAL 11500 EL PUERTO DE SANTA MARIA [CÁDIZ] Superficie gráfica: 3.261 m2	
P-63	AUTORIDAD PORTUARIA DE LA BAHIA DE CADIZ MOPT Q1167004I (100,00% de propiedad)	8537134QA4583F0001BM CL MUELLE COMERCIAL 11500 EL PUERTO DE SANTA MARIA [CÁDIZ] Superficie gráfica: 9.111 m2	
P-64	FUTUNA BLUE ESPAÑA SL B72084254 (100,00% de conc. admmtva.) AUTORIDAD PORTUARIA DE LA BAHIA DE CADIZ MOPT Q1167004I (100,00% de propiedad)	8537162QA4583F0001UM CL MUELLE COMERCIAL 11500 EL PUERTO DE SANTA MARIA [CÁDIZ] Superficie gráfica: 31.063 m2	
P-65	ASOC PARA LA ATENCION DE PERSONAS CON NECESIDADES SOCIO-EDUCATIVAS G11014909 (100,00% de propiedad)	8424210QA4582C0001RW AV CATALINA SANTOS LAGUACHI 30 11500 EL PUERTO DE SANTA MARIA [CÁDIZ] Superficie gráfica: 3.736 m2	

CSV : GEN-6c7e-9e66-1adb-b1bf-5401-892d-2f8e-b2fb
DIRECCIÓN DE VALIDACIÓN : <https://sede.administracion.gob.es/pagSedeFront/servicios/consultaCSV.htm>
FIRMANTE(1) : PATRICIO Poullet BREA | FECHA : 05/10/2023 14:41 | Sin acción específica


Código seguro de Verificación : GEN-6c7e-9e66-1adb-b1bf-5401-892d-2f8e-b2fb | Puede verificar la integridad de este documento en la siguiente dirección : <https://sede.administracion.gob.es/pagSedeFront>



Código para validación: **SFBAK-MIL6F-BIMQT**
Fecha de emisión: **29 de Noviembre de 2023 a las 10:44:17**
Página 20 de 24

NO REQUIERE FIRMAS

En aplicación de la ley 39/2015 del 1 de Octubre, este documento es una copia auténtica del documento electrónico con la Referencia: 2238691 SFBAK-MIL6F-BIMQT 377EE1C8187C802C734A2A95B90D90E90975C3E3 Ha sido FIRMADO electrónicamente. Puede comprobar su validez en la Sede Electrónica del Ayuntamiento de El Puerto de Santa María (<http://sede.elpuertodesantamaria.es>) mediante el Código de Validación adjunto. El documento no requiere firmas. Mediante el código de verificación puede comprobar la validez de la firma electrónica de los documentos firmados en la dirección web: <https://sede.elpuertodesantamaria.es/portal/verificarDocumentos.do?idioma=1>



Ministerio para la Transición Ecológica y el Reto Demográfico
Dirección General de la Costa y el Mar.

Demarcación de Costas Andalucía-Atlántico

C/ Marianista Cubillo, 7.
11071 Cádiz.


DESLINDE DEL DPMT. TRAMO: AMBAS MÁRGENES RÍO GUADALETE EN SU DESEMBOCADURA.
T.M. EL PUERTO DE SANTA MARÍA (CÁDIZ). REF.: DESO1/23/1/0002
RELACION PROVISIONAL ACTUALIZADA DE TITULARES DE FINCAS COLINDANTES E INTERESADOS

FINCA	NOMBRE	DATOS CATASTRALES	DATOS REGISTRALES
P-66	EDISTRIBUCION REDES DIGITALES SLU B82846817 (100,00% de propiedad.)	8424211QA4582C0001DW AV CATALINA SANTOS LAGUACHI 28 11500 EL PUERTO DE SANTA MARIA [CÁDIZ] Superficie gráfica: 23 m2	
P-67	AYUNTAMIENTO DE EL PUERTO DE SANTA MARIA P1102700J (100,00% de propiedad)	8424212QA4582C0001XW AV CATALINA SANTOS LAGUACHI 32 11500 EL PUERTO DE SANTA MARIA [CÁDIZ] Superficie gráfica: 8.040 m2	
P-68	AYUNTAMIENTO DE EL PUERTO DE SANTA MARIA P1102700J (100,00% de propiedad)	8424201QA4582C0001LW AV CATALINA SANTOS LAGUACHI 38 Suelo 11500 EL PUERTO DE SANTA MARIA [CÁDIZ] Superficie gráfica: 2.563 m2	
P-69	ORDEN DE DESCALZOS DE NTRA SRA DE LA MERCED [MERCEDARIOS DESCALZOS] R2800256F (100,00% de propiedad)	8424213QA4582C0001IW AV CATALINA SANTOS LAGUACHI 40 11500 EL PUERTO DE SANTA MARIA [CÁDIZ] Superficie gráfica: 4.025 m2	

CSV : GEN-6c7e-9e66-1adb-b1bf-5401-892d-2fbe-b2fb
DIRECCIÓN DE VALIDACIÓN : <https://sede.administracion.gob.es/pagSedeFront/servicios/consultaCSV.htm>
FIRMANTE(1) : PATRICIO POULLET BREA | FECHA : 05/10/2023 14:41 | Sin acción específica



En aplicación de la ley 39/2015 del 1 de Octubre, este documento es una copia auténtica del documento electrónico con la Referencia: 2238691 SFBAK-MIL6F-BIMQT 377EE1C8187C802C734A2A95B90D90E90975C3E3 Ha sido FIRMADO electrónicamente. Puede comprobar su validez en la Sede Electrónica del Ayuntamiento de El Puerto de Santa María (<http://sede.elpuertodesantamaria.es>) mediante el Código de Validación adjunto. El documento no requiere firmas. Mediante el código de verificación puede comprobar la validez de la firma electrónica de los documentos firmados en la dirección web: <https://sede.elpuertodesantamaria.es/portal/verificarDocumentos.do?idioma=1>



Ministerio para la Transición Ecológica y el Reto Demográfico
Dirección General de la Costa y el Mar.

Demarcación de Costas Andalucía-Atlántico


C/ Marianista Cubillo, 7.
11071 Cádiz.

DESLINDE DEL DPMT. TRAMO: AMBAS MÁRGENES RÍO GUADALETE EN SU DESEMBOCADURA.
T.M. EL PUERTO DE SANTA MARÍA (CÁDIZ). REF.: DES01/23/11/0002
RELACION PROVISIONAL ACTUALIZADA DE TITULARES DE FINCAS COLINDANTES E INTERESADOS

FINCA	NOMBRE	DATOS CATASTRALES	DATOS REGISTRALES
P-70	AYUNTAMIENTO DE EL PUERTO DE SANTA MARIA P1102700J (100,00% de propiedad)	8424216QA4582C0001SW AV CATALINA SANTOS LAGUACHI 42 11500 EL PUERTO DE SANTA MARIA [CÁDIZ] Superficie gráfica: 1.460 m2	
P-71	TELEFONICA DE ESPANA SA A82018474 (100,00% de propiedad)	8424217QA4582C0001ZW AV CATALINA SANTOS LAGUACHI 42[A] 11500 EL PUERTO DE SANTA MARIA [CÁDIZ] Superficie gráfica: 965 m2	
P-72	AYUNTAMIENTO DE EL PUERTO DE SANTA MARIA P1102700J (100,00% de propiedad)	8424214QA4582C0001JW AV CATALINA SANTOS LAGUACHI 44 11500 EL PUERTO DE SANTA MARIA [CÁDIZ] Superficie gráfica: 2.364 m2	
P-73	AYUNTAMIENTO DE EL PUERTO DE SANTA MARIA P1102700J (100,00% de propiedad)	8424215QA4582C0001EW AV CATALINA SANTOS LAGUACHI 46 Suelo 11500 EL PUERTO DE SANTA MARIA [CÁDIZ] Superficie gráfica: 2.902 m2	



En aplicación de la ley 39/2015 del 1 de Octubre, este documento es una copia auténtica del documento electrónico con la Referencia: 2238691 SFBAK-MIL6F-BIMQT 377EE1C8187C802C73A2A95B90D90E90975C3E3 Ha sido FIRMADO electrónicamente. Puede comprobar su validez en la Sede Electrónica del Ayuntamiento de El Puerto de Santa María (<http://sede.elpuertodesantamaria.es>) mediante el Código de Validación adjunto. El documento no requiere firmas. Mediante el código de verificación puede comprobar la validez de la firma electrónica de los documentos firmados en la dirección web: <https://sede.elpuertodesantamaria.es/portal/verificarDocumentos.do?idioma=1>



Ministerio para la Transición Ecológica y el Reto Demográfico
Dirección General de la Costa y el Mar.

Demarcación de Costas Andalucía-Atlántico

C/ Marianista Cubillo, 7.
11071 Cádiz.

DESLINDE DEL DPMT. TRAMO: AMBAS MÁRGENES RÍO GUADALETE EN SU DESEMBOCADURA.


T.M. EL PUERTO DE SANTA MARÍA (CADIZ). REF: DES01/23/11/0002

RELACIÓN PROVISIONAL ACTUALIZADA DE TITULARES DE FINCAS COLINDANTES E INTERESADOS

FINCA	NOMBRE	DATOS CATASTRALES	DATOS REGISTRALES
P-74	AUTORIDAD PORTUARIA DE LA BAHIA DE CADIZ MOPT Q1167004I (100,00% de propiedad)	8537131QA4583F0001HM CL MUELLE COMERCIAL 11500 EL PUERTO DE SANTA MARIA [CADIZ] Superficie gráfica: 7.483 m2	
P-75	AUTORIDAD PORTUARIA DE LA BAHIA DE CADIZ MOPT Q1167004I (100,00% de propiedad)	8537130QA4583F0001UM CL MUELLE COMERCIAL 11500 EL PUERTO DE SANTA MARIA [CADIZ] Superficie gráfica: 11.148 m2	
P-76	AUTORIDAD PORTUARIA DE LA BAHIA DE CADIZ MOPT Q1167004I (100,00% de propiedad)	8537129QA4583F0001WM CL MUELLE COMERCIAL 11500 EL PUERTO DE SANTA MARIA [CADIZ] Superficie gráfica: 10.410 m2	
P-77	AUTORIDAD PORTUARIA DE LA BAHIA DE CADIZ MOPT Q1167004I (100,00% de propiedad)	8537128QA4583F0001HM CL MUELLE COMERCIAL 11500 EL PUERTO DE SANTA MARIA [CADIZ] Superficie gráfica: 10.444 m2	
P-78	AUTORIDAD PORTUARIA DE LA BAHIA DE CADIZ MOPT Q1167004I (100,00% de propiedad)	8537127QA4583F0001UM CL MUELLE COMERCIAL 11500 EL PUERTO DE SANTA MARIA [CADIZ] Superficie gráfica: 8.713 m2	



En aplicación de la ley 39/2015 del 1 de Octubre, este documento es una copia auténtica del documento electrónico con la Referencia: 2238691 SFBAK-MIL6F-BIMQT 377EE1C8187C802C7342A95B90D90E90975C3E3 Ha sido FIRMADO electrónicamente. Puede comprobar su validez en la Sede Electrónica del Ayuntamiento de El Puerto de Santa María (<http://sede.elpuertodesantamaria.es>) mediante el Código de Validación adjunto. El documento no requiere firmas. Mediante el código de verificación puede comprobar la validez de la firma electrónica de los documentos firmados en la dirección web: <https://sede.elpuertodesantamaria.es/portal/verificarDocumentos.do?idioma=1>



Ministerio para la Transición Ecológica y el Reto Demográfico
Dirección General de la Costa y el Mar.

Demarcación de Costas Andalucía-Atlántico

C/ Marqués Cubillo, 7.
11071 Cádiz.

DESLINDE DEL DPMT. TRAMO: AMBAS MÁRGENES RÍO GUADALETE EN SU DESEMBOCADURA.
T.M. EL PUERTO DE SANTA MARÍA (CÁDIZ). REF: DES01/23/11/0002
RELACIÓN PROVISIONAL ACTUALIZADA DE TITULARES DE FINCAS COLINDANTES E INTERESADOS


FINCA	NOMBRE	DATOS CATASTRALES	DATOS REGISTRALES
P-79	AUTORIDAD PORTUARIA DE LA BAHIA DE CADIZ MOPT Q1167004I (100,00% de propiedad)	8537132QA4583F0001WM CL MUELLE COMERCIAL 11500 EL PUERTO DE SANTA MARIA [CÁDIZ] Superficie gráfica: 129.037 m2	

Código seguro de Verificación: GEN-6c7e-9e66-1adb-b1bf-5401-892d-2fbc-b2fb | Puede verificar la integridad de este documento en la siguiente dirección: <https://sede.administracion.gob.es/pagSedeFirma>

CSV : GEN-6c7e-9e66-1adb-b1bf-5401-892d-2fbc-b2fb
DIRECCIÓN DE VALIDACIÓN : <https://sede.administracion.gob.es/pagSedeFront/servicios/consultaCSV.htm>
FIRMANTE(1) : PATRICIO Poullet BREA | FECHA : 05/10/2023 14:41 | Sin acción específica



DOCUMENTO DOCUMENTO SERVICIO: DOCUMENTO - RELACIÓN PROVISIONAL DE TITULARES COLINDANTES E INTERESADOS RGE 30701	IDENTIFICADORES	
OTROS DATOS Código para validación: SFBAK-MIL6F-BIMQT Fecha de emisión: 29 de Noviembre de 2023 a las 10:44:17 Página 24 de 24	FIRMAS	ESTADO NO REQUIERE FIRMAS



En aplicación de la ley 39/2015 del 1 de Octubre, este documento es una copia auténtica del documento electrónico con la Referencia: 2238691 SFBAK-MIL6F-BIMQT 377EE1C8187C802C734A2A95B9D90E90975C3E3 Ha sido FIRMADO electrónicamente. Puede comprobar su validez en la Sede Electrónica del Ayuntamiento de El Puerto de Santa María (<http://sede.elpuertodesantamaria.es>) mediante el Código de Validación adjunto. El documento no requiere firmas. Mediante el código de verificación puede comprobar la validez de la firma electrónica de los documentos firmados en la dirección web: <https://sede.elpuertodesantamaria.es/portal/verificarDocumentos.do?dioma=1>

