


En aplicación de la ley 39/2015 del 1 de Octubre, este documento es una copia auténtica del documento electrónico con la Referencia: 2238746 FYCAF-GJP8Y-JF4F0 E4640FCD576EF88001B31A240D221C240934A5CA. Ha sido FIRMADO electrónicamente. Puede comprobar su validez en la Sede Electrónica del Ayuntamiento de El Puerto de Santa María (<http://sede.elpuertodesantamaría.es>) mediante el Código de Validación adjunto. El documento no requiere firmas. Mediante el código de verificación puede comprobar la validez de la firma electrónica de los documentos firmados en la dirección web: <https://sede.elpuertodesantamaría.es/portal/verificarDocumentos.do?idioma=1>



Ministerio para la Transición Ecológica y el Reto Demográfico.  
Dirección General de la Costa y el Mar.

C/ Marañista Cubillo, 7  
11008 Cádiz.

**Demarcación de Costas Andalucía-Atlántico**

**RECTIFICACIÓN DEL DESLINDE DL-92-CA (PLAYA DE LA PUNTILLA), ENTRE HITOS M-5 Y M-11,  
POR DESAFECTACIÓN DEL DOMINIO PÚBLICO PORTUARIO  
T.M. EL PUERTO DE SANTA MARÍA (CÁDIZ)  
REFERENCIA: DES01/97/11/0068-DES04/01**

**RELACION PROVISIONAL ACTUALIZADA DE TITULARES DE FINCAS COLINDANTES E INTERESADOS**


FINCA	NOMBRE	DATOS CATASTRALES	DATOS REGISTRALES
P-1	AYUNTAMIENTO DE EL PUERTO DE SANTA MARÍA	No catastrada. Paseo Marítimo y Avenida	
P-2	SDAD COOP ANDALUZA LAS DUNAS F11054434 (100,00% de propiedad)	7231935QA4573A0001LB PS MARITIMO PUNTILLA 20[A] 11500 EL PUERTO DE SANTA MARIA [CÁDIZ] Superficie gráfica: 129.195 m2	
P-3	AUTORIDAD PORTUARIA DE LA BAHIA DE CADIZ MOPT Q11670041 (100,00% de propiedad)	7326901QA4572E0000TG CL MUELLE COMERCIAL 26 11500 EL PUERTO DE SANTA MARIA [CÁDIZ] Superficie gráfica: 113.648 m2	
P-4	AYUNTAMIENTO DE EL PUERTO DE SANTA MARÍA P11027003 (100,00% de propiedad)	7231939QA4573A0001TOB AV MENESTEO 24[A] Suelo 11500 EL PUERTO DE SANTA MARIA [CÁDIZ] Superficie gráfica: 1.593 m2	

1

CSV : GEN-4e9e-55f6-554b-2c3a-cd37-ac6e-f630-6bde  
DIRECCIÓN DE VALIDACIÓN : <https://sede.administracion.gob.es/pagSedeFront/servicios/consultaCSV.htm>  
FIRMANTE(1) : PATRICIO POULLET BREA | FECHA : 05/10/2023 14:40 | Sin acción específica



Código seguro de Verificación : GEN-4e9e-55f6-554b-2c3a-cd37-ac6e-f630-6bde | Puede verificar la integridad de este documento en la siguiente dirección : <https://sede.administracion.gob.es/pagSedeFront>



En aplicación de la ley 39/2015 del 1 de Octubre, este documento es una copia auténtica del documento electrónico con la Referencia: 2238746 FYCAF-GJP8Y-JF4F0 E4640FCD576EF88001B31A240D221C240934A5CA. Ha sido FIRMADO electrónicamente. Puede comprobar su validez en la Sede Electrónica del Ayuntamiento de El Puerto de Santa María (<http://sede.elpuertodesantamaria.es>) mediante el Código de Validación adjunto. El documento no requiere firmas. Mediante el código de verificación puede comprobar la validez de la firma electrónica de los documentos firmados en la dirección web: <https://sede.elpuertodesantamaria.es/portal/verificarDocumentos.do?idioma=1>



Ministerio para la Transición Ecológica y el Reto Demográfico.  
Dirección General de la Costa y el Mar.

Demarcación de Costas Andalucía-Atlántico

C/ Marianista Cubillo, 7  
11008 Cádiz.


RECTIFICACIÓN DEL DESLINDE DL-92-CA (PLAYA DE LA PUNTILLA), ENTRE HITOS M-5 Y M-11,  
POR DESAFECTACIÓN DEL DOMINIO PÚBLICO PORTUARIO  
T.M. EL PUERTO DE SANTA MARÍA (CÁDIZ)  
REFERENCIA: DES01/97/11/0068-DES04/01

RELACIÓN PROVISIONAL ACTUALIZADA DE TITULARES DE FINCAS COLINDANTES E INTERESADOS

FINCA	NOMBRE	DATOS CATASTRALES	DATOS REGISTRALES
P-5	AUTORIDAD PORTUARIA DE LA BAHIA DE CADIZ MOPT Q1167004I (100,00% de propiedad)	8537146QA4583F0007OM CL MUELLE COMERCIAL Es:VI PI:AL Pt:ES 11500 EL PUERTO DE SANTA MARIA [CÁDIZ] Superficie gráfica: 231.574 m2	
P-6	ASOC RECREATIVA DE PESCADORES LA RAMPA G11340791 (100,00% de conc. admtnva.) AUTORIDAD PORTUARIA DE LA BAHIA DE CADIZ MOPT Q1167004I (100,00% de propiedad)	8537119QA4583F0001IM CL MUELLE COMERCIAL 11500 EL PUERTO DE SANTA MARIA [CÁDIZ] Superficie gráfica: 11.355 m2	
P-7	RIQUE BEJARANO JOSE LUIS 31325799Y (100,00% de conc. admtnva.) AUTORIDAD PORTUARIA DE LA BAHIA DE CADIZ MOPT Q1167004I (100,00% de propiedad)	8537168QA4583F0000FX CL MUELLE COMERCIAL 1 11500 EL PUERTO DE SANTA MARIA [CÁDIZ] Superficie gráfica: 301 m2	

CSV : GEN-4e9e-55f6-554b-2c3a-cd37-ac6e-f630-6bde  
DIRECCIÓN DE VALIDACIÓN : <https://sede.administracion.gob.es/pagSedeFront/servicios/consultaCSV.htm>  
FIRMANTE(1) : PATRICIO POULLET BREA | FECHA : 05/10/2023 14:40 | Sin acción específica





En aplicación de la ley 39/2015 del 1 de Octubre, este documento es una copia auténtica del documento electrónico con la Referencia: 2238746 FYCAF-GJP8Y-JF4F0 E4640FCD576EF88001B31A240D21C240934A5CA. Ha sido FIRMADO electrónicamente. Puede comprobar su validez en la Sede Electrónica del Ayuntamiento de El Puerto de Santa María (<http://sede.elpuertodesantamaria.es>) mediante el Código de Validación adjunto. El documento no requiere firmas. Mediante el código de verificación puede comprobar la validez de la firma electrónica de los documentos firmados en la dirección web: <https://sede.elpuertodesantamaria.es/portal/verificarDocumentos.do?idioma=1>



Ministerio para la Transición Ecológica y el Reto Demográfico.  
Dirección General de la Costa y el Mar.

Demarcación de Costas Andalucía-Atlántico

C/ Marañista Cubillo, 7  
11008 Cádiz.

RECTIFICACIÓN DEL DESLINDE DL-92-CA (PLAYA DE LA PUNTILLA), ENTRE HITOS M-5 Y M-11,  
POR DESAFECTACIÓN DEL DOMINIO PÚBLICO PORTUARIO  
T.M. EL PUERTO DE SANTA MARÍA (CÁDIZ)  
REFERENCIA: DES01/97/11/0068-DES04/01


RELACION PROVISIONAL ACTUALIZADA DE TITULARES DE FINCAS COLINDANTES E INTERESADOS

FINCA	NOMBRE	DATOS CATASTRALES	DATOS REGISTRALES
P-8	ASOC RECREATIVA DE PESCADORES LA RAMPA G11340791 (100.00% de conc. admtra.) AUTORIDAD PORTUARIA DE LA BAHIA DE CADIZ MOPT Q11670041 (100.00% de propiedad) C/ ROTONDA PUNTILLA 4.	8537165QA4583F0000PX CL MUELLE COMERCIAL 1 11500 EL PUERTO DE SANTA MARIA [CÁDIZ] Superficie gráfica: 256 m2	
P-9	COMUNIDAD DE PROPIETARIOS C/ ROTONDA PUNTILLA 4.	7528411QA4572H. 8 Viviendas C/ Rotonda Puntilla 4 11500 EL PUERTO DE SANTA MARIA [CÁDIZ] Superficie gráfica: 136 m2.	
P-10	COMUNIDAD DE PROPIETARIOS C/ ROTONDA PUNTILLA 3.	7528412QA4572H. 8 Viviendas C/ Rotonda Puntilla 3 11500 EL PUERTO DE SANTA MARIA [CÁDIZ] Superficie gráfica: 137 m2.	
P-11	COMUNIDAD DE PROPIETARIOS C/ FARO 3.	7528410QA4572H. 6 Viviendas C/ Faro 3 11500 EL PUERTO DE SANTA MARIA [CÁDIZ] Superficie gráfica: 139 m2.	

CSV : GEN-4e9e-55f6-554b-2c3a-cd37-ac6e-f630-6bde  
DIRECCIÓN DE VALIDACIÓN : <https://sede.administracion.gob.es/pagSedeFront/servicios/consultaCSV.htm>  
FIRMANTE(1) : PATRICIO Poullet BREA | FECHA : 05/10/2023 14:40 | Sin acción específica



En aplicación de la ley 39/2015 del 1 de Octubre, este documento es una copia auténtica del documento electrónico con la Referencia: 2238746 FYCAF-GJP8Y-JF4F0 E4640FCD576EF88001B31A240D221C240934A5CA. Ha sido FIRMADO electrónicamente. Puede comprobar su validez en la Sede Electrónica del Ayuntamiento de El Puerto de Santa María (<http://sede.elpuertoasantamaria.es>) mediante el Código de Validación adjunto. El documento no requiere firmas. Mediante el código de verificación puede comprobar la validez de la firma electrónica de los documentos firmados en la dirección web: <https://sede.elpuertoasantamaria.es/portal/verificarDocumentos.do?idioma=1>



Ministerio para la Transición Ecológica y el Reto Demográfico.  
Dirección General de la Costa y el Mar.

Demarcación de Costas Andalucía-Atlántico

C/ Marianista Cubillo, 7  
11008 Cádiz.

RECTIFICACIÓN DEL DESLINDE DL-92-CA (PLAYA DE LA PUNTILLA), ENTRE HITOS M-5 Y M-11,  
POR DESAFECTACIÓN DEL DOMINIO PÚBLICO PORTUARIO  
T.M. EL PUERTO DE SANTA MARÍA (CÁDIZ)  
REFERENCIA: DES01/97/11/0068-DES04/01

RELACIÓN PROVISIONAL ACTUALIZADA DE TITULARES DE FINCAS COLINDANTES E INTERESADOS

FINCA	NOMBRE	DATOS CATASTRALES	DATOS REGISTRALES
P-12	COMUNIDAD DE PROPIETARIOS C/ FARO 1.	7528409QA4572H. 6 Viviendas C/ Faro 1 11500 EL PUERTO DE SANTA MARIA [CÁDIZ] Superficie gráfica: 139 m2.	
P-13	COMUNIDAD DE PROPIETARIOS C/ BOYA 3.	7528404QA4572H. 8 Viviendas C/ Boya 3 11500 EL PUERTO DE SANTA MARIA [CÁDIZ] Superficie gráfica: 143 m2.	
P-14	COMUNIDAD DE PROPIETARIOS C/ BOYA 1.	7528408QA4572H. 8 Viviendas C/ Boya 1 11500 EL PUERTO DE SANTA MARIA [CÁDIZ] Superficie gráfica: 143 m2.	

CSV : GEN-4e9e-55f6-554b-2c3a-cd37-ac6e-f630-6bde  
DIRECCIÓN DE VALIDACIÓN : <https://sede.administracion.gob.es/pagSedeFront/servicios/consultaCSV.htm>  
FIRMANTE(1) : PATRICIO POULLET BREA | FECHA : 05/10/2023 14:40 | Sin acción específica

